

Nota sui luoghi di sosta

Di seguito, alcuni suggerimenti per il vitto e l'alloggio nei luoghi individuati come punti di arrivo di ciascuna delle 26 tappe del Cammino (o nelle vicinanze). Con due precisazioni:

- 1) le indicazioni non vogliono né possono essere esaustive; ci si limita a poche segnalazioni, basate su due criteri essenziali: maggior vicinanza al punto d'arrivo e possibilità di fruire sia di vitto che di alloggio (sono pensate cioè anzitutto per chi non viaggia in autonomia);
- 2) per alcune tappe c'è una sola soluzione e talvolta solo estiva, o di fine settimana, trattandosi di rifugi di montagna o simili; s'intende che in questi casi informarsi per tempo e prenotare con congruo anticipo diventa pressoché obbligatorio.

In tutti i casi, i titolari del progetto (e del sito) del "Cammino" non si assumono responsabilità di alcun genere per gli aspetti logistici; si ribadisce che si tratta di semplici suggerimenti, da verificare e semmai integrare. Ovvero: è ad esclusivo carico dell'escursionista - prima di effettuare una o più tappe del "Cammino" - la cura di organizzare le proprie soluzioni per vitto, alloggio, ecc.


Tappa 1 *Cinquale - Montignoso*

B&b L'altra Faccia del Castello - Via Borella 13	335 5937030
Agrit. Karma - Via Guadagni 1, fraz. Castello Aghinolfi	0585 821237
B&b La Casa Gialla - Via Petracci 16, loc. Cervaiolo, Montignoso	0585 348437
Ristorante-Pizzeria La Fortezza - Via Palatina, 2	0585 348260
Locanda El Cri - Via Roma, 9	0585 348504
Trattoria-Pizzeria Il frantoio - Via Roma, 8, Montignoso	0585 348374

Tappa 2 *Montignoso - Seravezza*

B&B Riomagno Via M. Altissimo 746, Riomagno	0584 283229
Taverna Le Gradole Via Campana, 10, Seravezza	0584 756603
Ristorante Ulisse Via Campana, 183, Seravezza	0584 757420
Agrit. Il Paradiso Via Campore, 719 Giustagnana	340 0568225
B&b Dal Brillante Via Salde 1904 Giustagnana	339 3911998

Queste ultime due strutture sono a circa 5 km da Seravezza, ma sono raggiungibili con il servizio di trasporto pubblico locale (linee ed orari in: www.lucca.cttnord.it)



Tappa 3 *Seravezza - Stazzema*

B&b Convivium - Via della Vite, 34	Stazzema	3391440120
B&b Casa Giorgini - Via Giorgini, 1	(2 km da Stazzema)	329.2262277
Osteria Mulinette - Via Culerchio, 1	(1,5 km da La Mulina)	338 7383621
Hotel la Pania - P.za Europa, Pontestazzemese		0584 770111
Trattoria da Luciana - Via Stazzema Prov.le - Loc. Mulina		0584 777885

Tappa 4 *Stazzema - Pascoso*

Locanda Carnicelli - Via Buia, 11	Pascoso	0583 357638
Ristorante-affittacamere Il Colletto - S. Rocco di Turrite	(2 km da Pascoso)	0583 357757

Tappa 5 *Pascoso - Torcigliano*

A Casa del Tosi Loc. la Palazzina 1	Torcigliano	0583.38129 - 347.8167555
Agrit. Podere Consani - S. Martino in Freddana	(1 km dal tracciato)	338.6395264
Agrit. Celli S. Martino in Freddana - Via D. Aldo Mei	(2,3 km dal tracciato)	347.6694876

Tappa 6 *Torcigliano - Borgo a Mozzano*


Hotel Milano - Via del Brennero, 8		0583.889191
Hotel Gallo d'Oro - Via del Brennero, 3		0583.88380
Hotel Il pescatore - Via I Maggio, 4		328.4661179
Osteria I Macelli - P.zza Macelli		0583 88700
La Rusticanella del Borgo - Via Umberto I, n.70		349.4316331

Tappa 7 *Borgo a Mozzano - Rifugio Santi*

Rifugio Giovanni Santi		327.4698847 - 0583.1705896
------------------------	--	----------------------------

Tappa 8 *Rif. Santi - Rif. Casentini al Mercatello*

Rifugio G. Casentini al Mercatello - Alta Val Fegana		
Gestore		338.2170373
Segreteria CAI Lucca (lun . nen: dalle 18 alle 20)		0583.582669



Tappa 9 *Rif. Casentini - Pian di Novello*

Albergo-ristorante Alpino - Pian di Novello	0573 673062 - 3402856995
Hotel la Casetta - Via Dei Lamponi, 1	0573 673090
Albergo la Villa - Via del Sestaione, 118	0573 673061

Tappa 10 *Pian di Novello - S. Marcello Pistoiese*

Albergo-ristorante Il Cacciatore - Via Marconi, 727	0573 630533
Albergo-ristorante Il Poggiolo - Via Poggiolo, 52	0573.630153
Albergo Giardini - Via Giardini, 84	0573 622323
Ristorante Bracia - Via Leopoldo, 82	0573 622670
Ristorante Il Mammolo - Via P. Leopoldo, 800	0573 622222
Pizzeria Il Cantuccio - Via Roma, 157	0573 622362

Tappa 11 *S. Marcello Pistoiese - Spedaletto*


B&b Villa di Spedaletto - Via di Spedaletto 17	0573.470921 - 338.1007973
Ristorante La Panzanella - Via di Spedaletto, 21	0573.470081
Ristorante Lago lo specchio - Via di Spedaletto, 1	0573.470054

Tappa 12 *Spedaletto - Rifugio Le Cave*

Rifugio Le Cave	338.6172364
-----------------	-------------

Tappa 13 *Rif. Le Cave - S. Quirico di Vernio*

B&b da Gina - Via Val di Bisenzio, 112 Vernio	333.3323519
B&b Casa Masi - Via di Celle Corboli, 64 S, Quirico di Vernio	0574 938126
B&b il Pozzo di celle - Via Celle, 29/A Vernio	0574 938087
Agrit. Corboli - Via di Celle, 62 S. Quirico di Vernio	0574 938126
Pizzeria Le Rocce - Via Bisenzio, 365, Mercatale di Vernio	0574.938142
Ristorante-pizzeria Jerry's - Loc. Lastrone, 1 Vernio	0574 939266
Circolo Arci Mercatale - Via del Bisenzio, 292 Vernio	0574 957466



Tappa 14 *S. Quirico di Vernio - Passo della Futa*

Al passo, oltre al ristorante Passo della Futa (Via Traversa Futa - 055.815255), c'è soltanto il Camping La Futa (dispone anche di case mobili - 055 0330351).

A circa 1 km dal passo, sul versante toscano, in località Monte di Fò, c'è il Camping Il Sergente (dispone anche di bungalow e appartamenti - 055 8423018).

A 3,8 km dal passo, nella frazione S. Lucia, c'è l'Albergo-ristorante Gualtieri (055 8423051).

Tappa 15 *Passo della Futa - Badia Moscheta*

Agrit. Badia Moscheta - Via di Moscheta, 898

055.8144015

NB - Per chi volesse fermarsi nella zona del Passo del Giogo:

al passo: l'Albergo-Ristorante Il Giogo

055 8468320 - 335 7495602

Poco sotto, sul versante romagnolo: Rifugio Casa al Giogo

055.8144173 - 333 8458770

Tappa 16 *Badia Moscheta - Colla di Casaglia*

L'unico punto sosta esistente al passo (Locanda della Colla) nel 2019 ha chiuso i battenti; nelle immediate vicinanze ci sono solo strutture fruibili in forma di autogestione e su prenotazione.

Le strutture gestite più vicine:

A 4 km dall'itinerario: Rifugio Alpino i Diacci

339.7722208

(è aperto in estate, il resto dell'anno nei week-end, ma c'è il posto bivacco sempre agibile. La descrizione per raggiungerlo - staccandosi dal "Cammino" all'altezza della Capanna Marcone - si trova nella scheda della tappa n. 16).

A 3,2 km da Prato all'Albero (SP verso Palazzuolo): Ristorante-affittacamere Le Spiagge 055 812281

Le strutture in autogestione:

Sull'itinerario, prima del passo: Bivacco Capanna Marcone

(sempre aperto, con tavolo, camino e 4 posti letto su tavolato, in buone condizioni).

A 1,7 km da Capanna Marconi, verso il Mugello: Rifugio Valdiccioli 339 7722208

(con cucina e 45 letti + spazio per tende; viene dato in autogestione a gruppi numerosi, ma un locale è sempre aperto a uso bivacco, con 6 posti letto e camino).


A 4,4 km dal passo: Rifugio Casaglia

055 667546 - 339 8740786

(si trova nell'ex-scuola di Casaglia, con cucina e 20 letti; vicino c'è la Cooperativa Consumo Casaglia Bar-Alimentari; inoltre Casaglia è collegata con mezzi pubblici sia a Marradi che a Borgo S.

Lorenzo (linea 310 <http://www.amvbus.it/orari/310.pdf> e linea 307

<http://www.amvbus.it/orari/307.pdf>). Pertanto, consultando gli orari, è possibile raggiungere tale borgo - dal Passo - fruendo dei mezzi pubblici.



Tappa 17 *Colla di Casaglia – Passo del Muraglione*

Al passo c'è soltanto un bar-ristorante e purtroppo nelle immediate vicinanze non ci sono strutture, né gestite né in autogestione.

Le strutture gestite a minor distanza (si trovano prima del passo) sono:

Agri-campeggio I Lastri 338.8881402

(per raggiungerlo: giunti alla Colla della Maestà si prende a destra e si prosegue 2,2 km; quindi si imbocca - sempre a destra - una sterrata minore che in 600 metri scende al podere. NB - dopo i primi 200 metri, allorché si entra nel prato, conviene lasciare la traccia principale e prendere a destra lo sterrato più piccolo: scende direttamente alla struttura).

1 km prima di arrivare alla Colla della Maestà, a destra si stacca la sterrata che scende verso Castagneto (dista 3,5 km dall'incrocio); qui ci sono:

B&B e ristorante La Bottega dei Gaudenti 055 8374031 - 331 3543757

Agrit. Tenuta Mazzini 055 8374386 - 339.3070533

In alternativa, si può scendere a S. Godenzo dove c'è l'Albergo-ristorante Agnoletti (055 8374016).

In tal caso, va tenuto presente che Passo del Muraglione e S. Godenzo sono collegati dai mezzi pubblici, con servizio gestito da SITA (www.autolineeetoscane.it - 055 8490505); le corse giornaliere però non sono molte, va consultato con attenzione l'orario.

Tappa 18 *Passo del Muraglione - P. della Calla*

Rifugio CAI "Città di Forlì" - Prati della Burraia (fraz. Campigna) 0543.980074

Locanda-Chalet "La Burraia" - Fraz. Campigna 87 0543.980006 - 339.7298636

A 3 km, nella frazione di Campigna: Albergo Lo Scoiattolo 0543 980052

Tappa 19 *Passo della Calla - Rifugio Asqua*

Rifugio Asqua 339.5472913


Tappa 20 *Rifugio Asqua - Badia Prataglia*

Hotel Bosco verde - Via Nazionale, 8/10 0575.559017

Albergo-ristorante La Foresta - Via Nazionale, 13 0575 559009

Rifugio Casanova - Via Casanova, 3 366.5849069

Camping Capanno - Via il capanno, 1 366 1768496



Tappa 21 *Badia Prataglia - Pieve S. Stefano*

Hotel "S. Stefano" e ristorante "il Portico", Via Tiberina 95 0575797129

Ristorante "il Moro" Via Canonico Coupers 14 0575799312

Osteria "Ponte Vecchio" Via Antiche Prigioni 6 0575799456

B&B "Dagnano Basso" Via Dagnano, 26 3386101569

Questa tappa è la più lunga del Cammino, ma una buona parte si sviluppa su terreno pianeggiante o in discesa; pur impegnativa, è fattibile in giornata. Tuttavia, per chi volesse spezzarla, vi sono almeno due opzioni.

La prima: sosta al Rifugio del Lupo.

Superato il Passo Serra, si prosegue ancora per 40 minuti su CAI 00 fino a incontrare, a destra, il sentiero CAI 68 che scende a Biforco, in Valle Santa. Lo prendiamo ma poche decine di metri dopo lo lasciamo per svoltare a sinistra su CAI 67, che in 20 minuti circa (attraversate alcune ampie radure contornate da castagni secolari, presso cui è ubicato il Romitorio, l'antico eremitaggio di S. Onofrio) scende al Rifugio del Lupo (0575.1840614). La struttura si trova in località Fonte al Trogo; già al Passo Serra - e poi al bivio con il CAI 68 e lungo il CAI 67 (da cui a un certo punto si devia verso destra) - ci sono le segnalazioni per il rifugio, che è aperto tutto l'anno (si tratta di una piccola fattoria a conduzione familiare).

La seconda: sosta all'agrit. Nuova Era (334 9821901). Una volta su CAI 67, anziché deviare verso il Rifugio del Lupo si continua a scendere in direzione del Doccione e del borgo Vallesanta; poco prima di arrivare al Doccione, deviando a sinistra si arriva in località Ronco dove si trova l'agriturismo

Tappa 22 *Pieve S. Stefano - Badia Tedalda*

B&b Ristorante Locanda dei Dori - Via Maggiore, 23 0575 714347

Albergo-ristorante Nido dell'Aquila - Piazza Bonafede, 19 0575 714308


6 km prima di Badia Tedalda:

Ristorante-Albergo-Camping Oasi di Cocchiola - Loc. Cocchiola 26 0575 714349

Tappa 23 *Badia Tedalda - Case Barboni*

b&b Il Casale dei Barboni 366.4096846

Agrit. Sasso Simone e Simoncello 338.3302689



Tappa 24 *Case Barboni - Macerata Feltria*

Albergo Pitinum - Via G. Matteotti, 16

0722 74496

Hotel Terme - Via Circonvallazione 7

0722 73142

Tappa 25 *Macerata Feltria - Tavoleto*

Hotel della Posta - C.so Vittorio Veneto, 66

0722 629126

Hotel Il poggetto - C.so Vittorio Veneto, 1

348 7359116

A 1,5 km: B&b Poggio dei Prugnoli - Loc. La Marcella

347 6094251

A 1,5 km B&b Le Bumbarelle - Via Cannelle 18

338 4173683

4,5 km prima di Tavoleto: Baita 7 Nani - Via S. Giovanni, 39

0722 540624

Ristorante La buona fattoria - Via Cassinella, 7

0722 629027

Tappa 26 *Tavoleto - Montecchio*

B&b La Formica - Via Bologna 9

339 1660205

B&b Il Piccolo cavaliere - Via A. Volta, 6

347 6493696

B&b Bianco Nuvola - Via Belvedere, 37

338 4112057

Agriturismo Il Tamerice - Via Belvedere, 56

0721 499100

La Trattoria da Bassano - Via Marrone, 1

0721 917055

Bravo Pizzeria - Via Roma, 24/14

366 334 9116

Montecchio è collegata con Pesaro tramite servizio di trasporto pubblico gestito da Adriabus (www.-adriabus.eu).

La linea che riguarda tale collegamento è la Circolare Destra (Linea CD).