

Nota sui luoghi di sosta

Di seguito, alcuni suggerimenti per il vitto e l'alloggio nei luoghi individuati come punti di arrivo di ciascuna delle 26 tappe del Cammino (o nelle vicinanze). Con due precisazioni:

- 1) le indicazioni non vogliono né possono essere esaustive; ci si limita a poche segnalazioni, basate su due criteri essenziali: maggior vicinanza al punto d'arrivo e possibilità di fruire sia di vitto che di alloggio (sono pensate cioè anzitutto per chi non viaggia in autonomia);
- 2) per alcune tappe c'è una sola soluzione e talvolta solo estiva, o di fine settimana, trattandosi di rifugi di montagna o simili; s'intende che in questi casi informarsi per tempo e prenotare con congruo anticipo diventa pressoché obbligatorio.

In tutti i casi, i titolari del progetto (e del sito) del "Cammino" non si assumono responsabilità di sorta per gli aspetti logistici; si ribadisce che si tratta di semplici suggerimenti, da verificare e semmai integrare. Ovvero: è ad esclusivo carico dell'escursionista - prima di effettuare una o più tappe del "Cammino" - la cura di organizzare le proprie soluzioni per vitto, alloggio, ecc.

Tappa 1 *Cinquale - Montignoso*

| | |
|--|-------------|
| B&b L'altra Faccia del Castello - Via Borella 13 | 335 5937030 |
| Agrit. Karma - Via Guadagni 1, fraz. Castello Aghinolfi | 0585 821237 |
| B&b La Casa Gialla - Via Petracci 16, loc. Cervaiolo, Montignoso | 0585 348437 |
| Ristorante-Pizzeria La Fortezza - Via Palatina, 2 | 0585 348260 |
| Locanda El Cri - Via Roma, 9 | 0585 348504 |
| Trattoria-Pizzeria Il frantoio - Via Roma, 8, Montignoso | 0585 348374 |


Tappa 2 *Montignoso - Seravezza*

| | |
|---|-------------|
| B&B Riomagno Via M. Altissimo 746, Riomagno | 0584 283229 |
| Taverna Le Gradole Via Campana, 10, Seravezza | 0584 756603 |
| Ristorante Ulisse Via Campana, 183, Seravezza | 0584 757420 |
| Agrit. Il Paradiso Via Campore, 719 Giustagnana | 340 0568225 |
| B&b Dal Brillante Via Salde 1904 Giustagnana | 339 3911998 |

Queste ultime due strutture sono a circa 5 km da Seravezza, ma sono raggiungibili con il servizio di trasporto pubblico locale (linee ed orari in: www.lucca.cttnord.it)

Tappa 3 *Seravezza - Stazzema*

| | |
|--|-------------|
| B&b Convivium - Via della Vite, 34 Stazzema | 3391440120 |
| B&b Casa Giorgini - Via Giorgini, 1 (2 km da Stazzema) | 329.2262277 |



Osteria Mulinette - Via Culerchio, 1 (1,5 km da La Mulina) 338 7383621
Hotel la Pania - P.za Europa, Pontestazzemese 0584 770111
Trattoria da Luciana - Via Stazzema Prov.le - Loc. Mulina 0584 777885

Tappa 4 *Stazzema - Pascoso*

Locanda Carnicelli - Via Buia, 11 Pascoso 0583 357638
Ristorante-affittacamere Il Colletto - S. Rocco di Turrîte (2 km da Pascoso) 0583 357757

Tappa 5 *Pascoso - Torcigliano*

A Casa del Tosi Loc. la Palazzina 1 - Torcigliano 0583.38129 - 347.8167555
Agrit. Podere Consani - S. Martino in Freddana (1 km dal tracciato) 338.6395264
Agrit. Celli S. Martino in Freddana - Via D. Aldo Mei (2,3 km dal tracciato) 347.6694876

Tappa 6 *Torcigliano - Borgo a Mozzano*

Hotel Milano - Via del Brennero, 8 0583.889191
Hotel Gallo d'Oro - Via del Brennero, 3 0583.88380
Hotel Il pescatore - Via I Maggio, 4 328.4661179
Osteria I Macelli - P.zza Macelli 0583 88700
La Rusticanella del Borgo - Via Umberto I, n.70 349.4316331

Tappa 7 *Borgo a Mozzano - Rifugio Santi*


Rifugio Giovanni Santi alla Vetricia 331.3318770 (Chiara)
rifugiolavetricia@gmail.com
Sono disponibili 16 posti letto; è pure possibile accamparsi con la tenda nei pressi (senza costi).

Tappa 8 *Rif. Santi - Rif. Casentini al Mercatello*

Rifugio G. Casentini al Mercatello - Alta Val Fegana
Gestore 338.2170373
Segreteria CAI Lucca (lun.- ven: dalle 18 alle 20) 0583.582669

Tappa 9 *Rif. Casentini - Pian di Novello*

Albergo-ristorante Alpino - Pian di Novello 0573 673062 - 3402856995
Hotel la Casetta - Via Dei Lamponi, 1 0573 673090
Albergo la Villa - Via del Sestaione, 118 0573 673061



Tappa 10 *Pian di Novello - S. Marcello Pistoiese*

| | |
|---|-------------|
| Albergo-ristorante Il Cacciatore - Via Marconi, 727 | 0573 630533 |
| Albergo-ristorante Il Poggiolo - Via Poggiolo, 52 | 0573.630153 |
| Albergo Giardini - Via Giardini, 84 | 0573 622323 |
| Ristorante Bracia - Via Leopoldo, 82 | 0573 622670 |
| Ristorante Il Mammolo - Via P. Leopoldo, 800 | 0573 622222 |
| Pizzeria Il Cantuccio - Via Roma, 157 | 0573 622362 |

Tappa 11 *S. Marcello Pistoiese - Spedaletto*

| | |
|--|---------------------------|
| B&b Villa di Spedaletto - Via di Spedaletto 17 | 0573.470921 - 338.1007973 |
| Ristorante La Panzanella - Via di Spedaletto, 21 | 0573.470081 |
| Ristorante Lago lo specchio - Via di Spedaletto, 1 | 0573.470054 |

Tappa 12 *Spedaletto - Rifugio Le Cave*

| | |
|-----------------|-------------|
| Rifugio Le Cave | 338.6172364 |
|-----------------|-------------|

Tappa 13 *Rif. Le Cave - S. Quirico di Vernio*

| | |
|---|-------------|
| B&b da Gina - Via Val di Bisenzio, 112 Vernio | 333.3323519 |
| B&b Casa Masi - Via di Celle Corboli, 64 S, Quirico di Vernio | 0574 938126 |
| B&b il Pozzo di celle - Via Celle, 29/A Vernio | 0574 938087 |
| Agrit. Corboli - Via di Celle, 62 S. Quirico di Vernio | 0574 938126 |
| Pizzeria Le Rocce - Via Bisenzio, 365, Mercatale di Vernio | 0574.938142 |
| Ristorante-pizzeria Jerry's - Loc. Lastrone, 1 Vernio | 0574 939266 |
| Circolo Arci Mercatale - Via del Bisenzio, 292 Vernio | 0574 957466 |

Tappa 14 *S. Quirico di Vernio - Passo della Futa*

Al passo, oltre al ristorante Passo della Futa (Via Traversa Futa - 055.815255), c'è solo il Camping La Futa (dispone anche di case mobili - 055 0330351).

A circa 1 km dal passo, sul versante toscano, in località Monte di Fò, c'è il Camping Il Sergente (dispone anche di bungalow e appartamenti - 055 8423018).


A 3,8 km dal passo, nella frazione S. Lucia, c'è l'Albergo-ristorante Gualtieri (055 8423051).

Tappa 15 *Passo della Futa - Badia Moscheta*

| | |
|--|-------------|
| Agrit. Badia Moscheta - Via di Moscheta, 898 | 055.8144015 |
|--|-------------|

NB - Per chi volesse fermarsi nella zona del Passo del Giogo:

| | |
|---|---------------------------|
| al passo: l'Albergo-Ristorante Il Giogo | 055 8468320 - 335 7495602 |
| Poco sotto, sul versante romagnolo: Rifugio Casa al Giogo | 055.8144173 - 333 8458770 |



Tappa 16 *Badia Moscheta - Colla di Casaglia*

L'unico punto sosta esistente al passo (Locanda della Colla) nel 2019 ha chiuso i battenti; nelle immediate vicinanze ci sono solo strutture fruibili in forma di autogestione e su prenotazione.

Le strutture gestite più vicine:

A 4 km dall'itinerario:

Rifugio Alpino i Diacci 339.7722208

(è aperto in estate, il resto dell'anno nei week-end, ma il posto bivacco è sempre agibile. La descrizione per raggiungerlo - staccandosi dal "Cammino" all'altezza della Capanna Marcone - si trova nella scheda della tappa 16).

A 3,2 km da Prato all'Albero (SP verso Palazzuolo):

Ristorante-affittacamere Le Spiagge 055 812281

Le strutture in autogestione:

Sull'itinerario, prima del passo: Bivacco Capanna Marcone (sempre aperto, con tavolo, camino e 4 posti letto su tavolato, in buone condizioni).

A 1,7 km da Capanna Marconi, verso il Mugello: Rifugio Valdiccioli 339 7722208

(con cucina e 45 letti + spazio per tende; viene dato in autogestione a gruppi numerosi, ma un locale è sempre aperto a uso bivacco, con 6 posti letto e camino).

A 4,4 km dal passo: Rifugio Casaglia 055 667546 - 339 8740786

(si trova nell'ex-scuola di Casaglia, con cucina e 20 letti; vicino c'è la Cooperativa Consumo Casaglia Bar-Alimentari; inoltre Casaglia è collegata con mezzi pubblici sia a Marradi che a Borgo S.

Lorenzo (linea 310 <http://www.amvbus.it/orari/310.pdf> e linea 307

<http://www.amvbus.it/orari/307.pdf>). Consultando gli orari è possibile raggiungere tale borgo - dal Passo - fruendo dei mezzi pubblici.

Tappa 17 *Colla di Casaglia – Passo del Muraglione*

Al passo c'è soltanto un bar-ristorante e purtroppo nelle immediate vicinanze non ci sono strutture, né gestite né in autogestione.

Le strutture gestite a minor distanza (si trovano prima del passo) sono:


Agri-campeggio I Lastri 338.8881402

(per raggiungerlo: giunti alla Colla della Maestà si prende a destra e si prosegue 2,2 km; quindi si imbocca - sempre a destra - una sterrata minore che in 600 metri scende al podere. NB - dopo i primi 200 metri, allorché si entra nel prato, conviene lasciare la traccia principale e prendere a destra lo sterrato più piccolo: scende direttamente alla struttura).

1 km prima di arrivare alla Colla della Maestà, a destra si stacca la sterrata che scende verso Castagneto (dista 3,5 km dall'incrocio); qui ci sono:

B&B e ristorante La Bottega dei Gaudenti 055 8374031 - 331 3543757

Agrit. Tenuta Mazzini 055 8374386 - 339.3070533



In alternativa, si può scendere a S. Godenzo dove c'è l'Albergo-ristorante Agnoletti (055 8374016). In tal caso, va tenuto presente che Passo del Muraglione e S. Godenzo sono collegati dai mezzi pubblici, con servizio gestito da SITA (www.autolineetoscane.it - 055 8490505); le corse giornaliere però non sono molte, va consultato con attenzione l'orario.

Tappa 18 *Passo del Muraglione - P. della Calla*

Rifugio CAI "Città di Forlì" - Prati della Burraia (fraz. Campigna) 0543.980074
Locanda-Chalet "La Burraia" - Fraz. Campigna 87 0543.980006 - 339.7298636
A 3 km, nella frazione di Campigna: Albergo Lo Scoiattolo 0543 980052

Tappa 19 *Passo della Calla - Rifugio Asqua*

Rifugio Asqua 339.5472913

Tappa 20 *Rifugio Asqua - Badia Prataglia*

Hotel Bosco verde - Via Nazionale, 8/10 0575.559017
Albergo-ristorante La Foresta - Via Nazionale, 13 0575 559009
Rifugio Casanova - Via Casanova, 3 366.5849069
Camping Capanno - Via il capanno, 1 366 1768496


Tappa 21 *Badia Prataglia - Pieve S. Stefano*

Hotel "S. Stefano" e ristorante "il Portico", Via Tiberina 95 0575797129
Ristorante "il Moro" Via Canonico Coupers 14 0575799312
Osteria "Ponte Vecchio" Via Antiche Prigioni 6 0575799456
B&B "Dagnano Basso" Via Dagnano, 26 3386101569

Questa tappa è la più lunga del Cammino, ma una buona parte si sviluppa su terreno pianeggiante o in discesa; pur impegnativa, è fattibile in giornata. Tuttavia, per chi volesse spezzarla, vi sono almeno due opzioni.

La prima: sosta al Rifugio del Lupo. Superato il Passo Serra, si prosegue ancora per 40 minuti su CAI 00 fino a incontrare, a destra, il sentiero CAI 68 che scende a Biforco, in Valle Santa. Lo prendiamo ma poche decine di metri dopo lo lasciamo per svoltare a sinistra su CAI 67, che in 20 minuti circa (attraversate alcune ampie radure contornate da castagni secolari, presso cui è ubicato il Romitorio, l'antico eremitaggio di S. Onofrio) scende al Rifugio del Lupo (0575.1840614). La struttura si trova in località Fonte al Trogo; già al Passo Serra - e poi al bivio con il CAI 68 e lungo il CAI 67 (da cui a un certo punto si devia verso destra) - ci sono le segnalazioni per il rifugio, che è aperto tutto l'anno (si tratta di una piccola fattoria a conduzione familiare).

La seconda: sosta all'agrit. Nuova Era (334 9821901). Una volta su CAI 67, anziché deviare verso il



Rifugio del Lupo si continua a scendere in direzione del Doccione e del borgo di Vallesanta; poco prima del Doccione, deviando a sinistra si arriva in località Ronco, dove si trova l'agriturismo

Tappa 22 *Pieve S. Stefano - Badia Tedalda*

Albergo-ristorante Nido dell'Aquila - Piazza Bonafede, 19 0575 714308

6 km prima di Badia Tedalda:

Ristorante-Albergo-Camping Oasi di Cocchiola - Loc. Cocchiola 26 0575 714349

Tappa 23 *Badia Tedalda - Case Barboni*

b&b Il Casale dei Barboni 366.4096846

Agrit. Sasso Simone e Simoncello 338.3302689

Tappa 24 *Case Barboni - Macerata Feltria*

Albergo Pitinum - Via G. Matteotti, 16 0722 74496

Hotel Terme - Via Circonvallazione 7 0722 73142

Tappa 25 *Macerata Feltria - Tavoleto*

Hotel della Posta - C.so Vittorio Veneto, 66 0722 629126

Hotel Il poggetto - C.so Vittorio Veneto, 1 348 7359116

A 1,5 km: B&b Poggio dei Prugnoli - Loc. La Marcella 347 6094251

A 1,5 km B&b Le Bumbarelle - Via Cannelle 18 338 4173683

4,5 km prima di Tavoleto: Baita 7 Nani - Via S. Giovanni, 39 0722 540624

Ristorante La buona fattoria - Via Cassinella, 7 0722 629027

Tappa 26 *Tavoleto - Montecchio*

B&b La Formica - Via Bologna 9 339 1660205

B&b Il Piccolo cavaliere - Via A. Volta, 6 347 6493696

B&b Bianco Nuvola - Via Belvedere, 37 338 4112057

Agriturismo Il Tamerice - Via Belvedere, 56 0721 499100

La Trattoria da Bassano - Via Marrone, 1 0721 917055

Bravo Pizzeria - Via Roma, 24/14 366 334 9116

Montecchio è collegata con Pesaro tramite servizio di trasporto pubblico gestito da Adriabus (www.-adriabus.eu).

La linea che riguarda tale collegamento è la Circolare Destra (Linea CD).